

多摩区バス路線図

多摩区内を經由する路線系統のみ表示しています。
多摩区外は主なバス停・起終点バス停のみ表示しています。

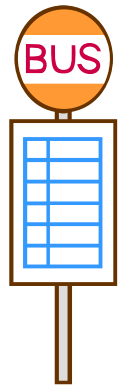
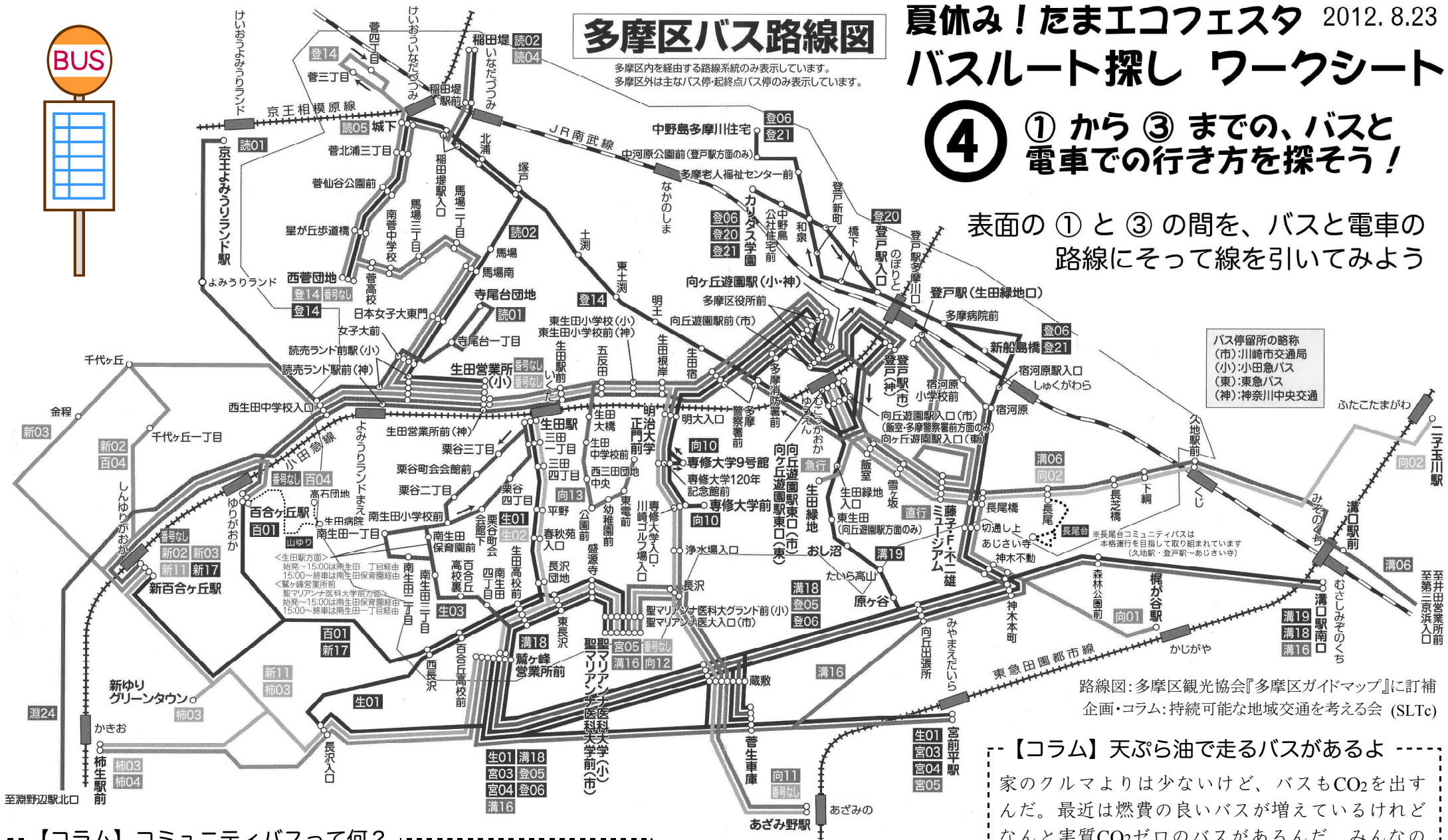
夏休み！たまエコフェスタ 2012. 8.23 バスルート探し ワークシート

④ ① から ③ までの、バスと電車での行き方を探そう！


表面の ① と ③ の間を、バスと電車の路線にそって線を引いてみよう

バス停留所の略称
(市):川崎市交通局
(小):小田急バス
(東):東急バス
(神):神奈川中央交通

路線図:多摩区観光協会『多摩区ガイドマップ』に訂補
企画・コラム:持続可能な地域交通を考える会 (SLTe)



【コラム】コミュニティバスって何？
最寄りのバス停が遠かったり、本数が少ない、途中の坂道がきつい、新しい団地が出来たといった様々な事情から、各地でバス路線の開設を求める声が高まっているんだ。多摩区では、中野島住宅や長尾台などがあるよ。このうち長尾台地区では地域住民が結束してバス路線の開設を目指し取り組んでいるんだ。



【コラム】天ぷら油で走るバスがあるよ
家のクルマよりは少ないけど、バスもCO₂を出さなんだ。最近は燃費の良いバスが増えているけれどなんと実質CO₂ゼロのバスがあるんだ。みんなの家や食堂で使った天ぷら油を回収して再利用する「エコバス」が川崎市内でも走り始めているよ。しかもそのバスを走らせる会社は多摩区にあるんだ。すごいね！みんなも、家で使った油は捨てずに、回収日に区役所に持ってきてね！